



Syndicat mixte d'Aménagement
du Bassin versant de la Cèze

Atlas Cartographique Zones humides du Bassin versant de la Cèze



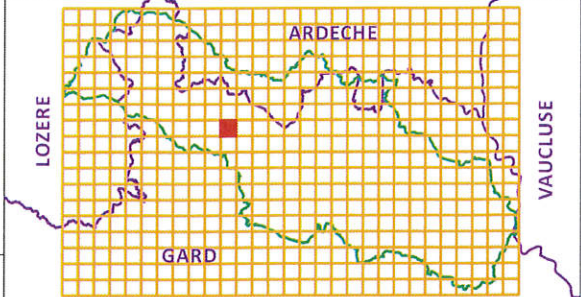
établissement public de l'État

Légende

- Limites départementales
- Zone d'étude
- Grille de repérage
- Limites communales
- Zones Humides Élémentaires
- Hydrographie

AVERTISSEMENT : Cette cartographie n'est pas exhaustive. Elle a été établie en 2013 et 2014 sur la base d'un travail de terrain et de données existantes. Il s'agit d'un outil de connaissance ; il n'est pas à visée réglementaire.

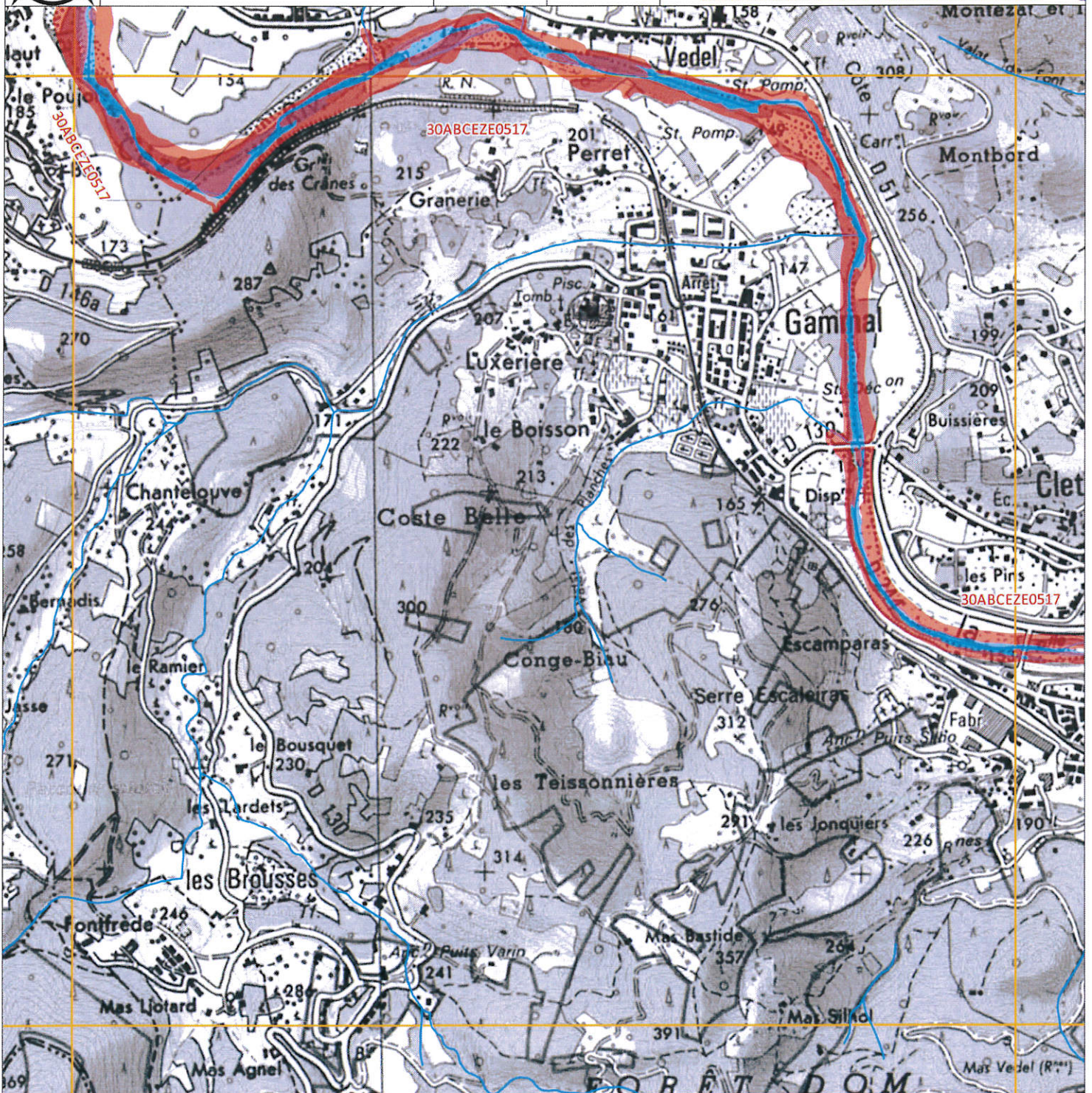
12345
élément cinq



ECHELLE : 1:10 000



K8





Syndicat mixte d'Aménagement du Bassin versant de la Cèze

Atlas Cartographique Zones humides du Bassin versant de la Cèze

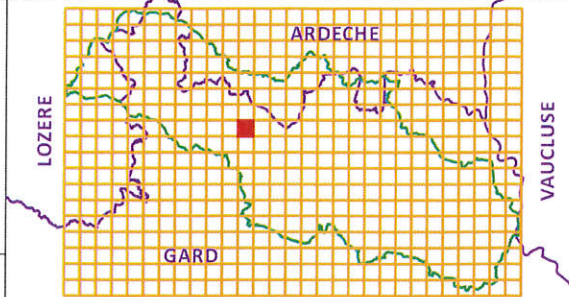


Légende

- Limites départementales
- Zone d'étude
- Grille de repérage
- Limites communales
- Zones Humides Élémentaires
- Hydrographie

AVERTISSEMENT : Cette cartographie n'est pas exhaustive. Elle a été établie en 2013 et 2014 sur la base d'un travail de terrain et de données existantes. Il s'agit d'un outil de connaissance ; il n'est pas à visée réglementaire.

12345 élément cinq



ECHELLE : 1:10 000



L8

